

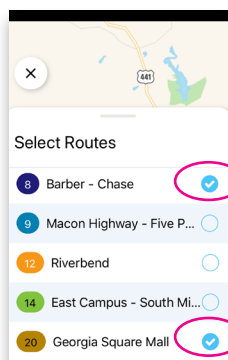
¡TENEMOS UN APP!

myStop®




myStop pone la información de los autobuses a tiempo real al alcance de su mano y le permite planear su ruta por adelantado. Planee su viaje, sepa exactamente dónde están los autobuses, las paradas y sus recorridos. Usted puede también establecer un aviso de llegada o salida para que nunca pierda el autobús.

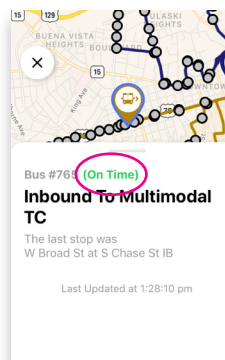
MyStop es una aplicación fácil de navegar. En ella usted puede. . .



ELEGIR UNA RUTA

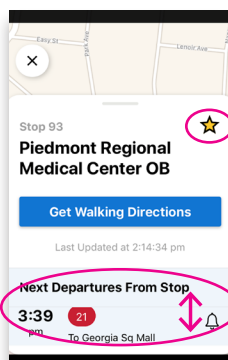
Escoja 'Real-Time Info' (Información in tiempo real) desde el menú, y después 'Select Routes' (Seleccione Rutas). Elija tantas rutas como desee ver y toque  para ir al mapa, rutas, paradas, y un ícono del bus en tiempo real para cada ruta seleccionada. Las rutas son identificadas por el color en el mapa.

Sugerencia: Es más fácil escoger solo unas pocas rutas a la vez. Cuando una ruta se superpone a otra, puede oscurecer una ruta detrás de ella.




COMPROBAR SI UN AUTOBÚS LLEGA TARDE

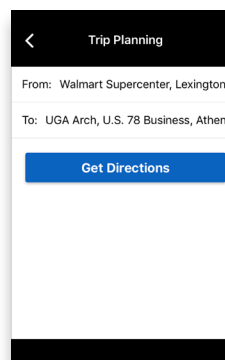
Después de elegir su ruta, usted tendrá acceso a un mapa de rutas en tiempo real. Para ampliar el mapa de su parada utilice sus dedos sobre la pantalla, estirándola. Pulse el icono representando al autobús para averiguar su estatus.



ENCUENTRAR UNA PARADA EN EL RECORRIDO

Toque la parada y desplácese por la sección inferior de la pantalla para conocer los horarios de salida de paradas futuras y además otras rutas que prestan servicio a esa parada.

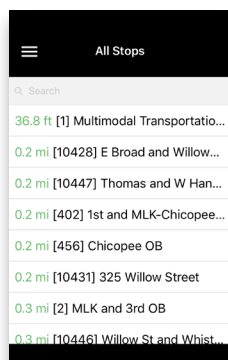
También puede tocar el  para asignar una ruta como favorita.



PLANEAR UN TRAYECTO

Primero, seleccione "Trip Planning" en el menú de navegación de MyStop. Introduzca los datos de su dirección "from" y de la dirección a la que se dirige "to". Asegúrese de seleccionar Google Maps como su proveedor de mapas en la configuración.

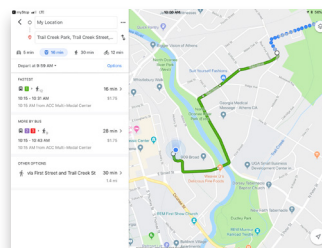
Puede obtener mejores resultados mediante el uso de Google Maps directamente y la selección de tránsito como el modo de viaje elegido.



SABER QUE AUTOBUSES SALDRAN DESDE SU PARADA

Seleccione "All Stops" (Todas las paradas) en el menú de navegación situado en la parte superior izquierda de su pantalla. Si su configuración permite que myStop acceda a su ubicación, las paradas aparecerán por proximidad. También puede buscar usando palabras claves como el nombre de una calle o un punto de referencia principal.

Toque una parada para saber qué autobuses prestan servicio a la parada a qué hora.



OPCIONES EN EL MAPA

Después de tocar 'Get Directions' (Obtener direcciones) aparece una pantalla que le permite elegir la hora de salida, filtrar las opciones de rutas por mejor ruta, menos traslados, menos caminatas y menor costo.

Sugerencia: Gire el dispositivo (aparato) horizontalmente para las dos direcciones escritas en el mapa.



myStop®
for live bus
tracking

Get it at the app store!